



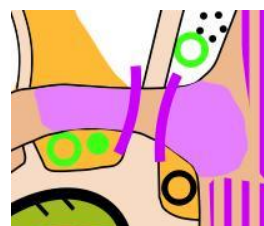
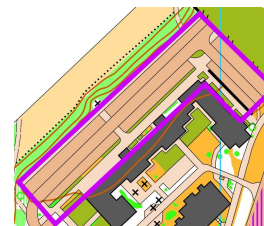
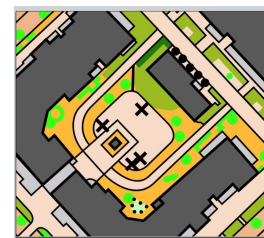
# Кадетско првенство Београда 2019.

недеља 12. мај

## Технички билтен:



- Организатор: Оријентиринг савез Београда
- Директор такмичења: Ђорђе Загорац, Председник ОСБ
- Технички директор: Сава Лазић, Генерални секретар ОСБ
- Контролор трке: Дејан Аврамовић, члан УО ОСБ
- Организациони тим: Предраг Крстић члан УО ОСБ, Милена Петровић члан УО ОСБ, Душан Крњаић члан СК Меџик Меп
- Контакт: 064 259 30 10 - Сава Лазић или на email: [bgorientiring@gmail.com](mailto:bgorientiring@gmail.com)
- Покровитељ: Секретаријат за спорт и омладину града Београда
- Такмичарски центар: Вртић Царић - Младена Митрића бб, Чукаричка падина
- Градске линије: 55, 56, 56Л, 87, 89, 581(стајалиште М3 Чукаричка падина)
- Долазак и регистрација такмичара: 09:00-10:00 часова
- **Сатница такмичења: карантин 10:30, први старт 11:00, проглашење 13:30**
- Тип трке: спринт, размера 1:4000/2м
- Карта: **НОВА** (Душан Крњаић, Сава Лазић), април/мај 2019.
- Терен: Насеље са пуно блокова зграда, пролаза, игралишта, разних облика вегетације
- Планери и постављачи стаза: Сава Лазић и Душан Крњаић
- Категорије: према одлуци ОСС-а, а у недостатку такмичара организатор задржава право спајања категорија
- Пријаве: <https://oris.orientiring.rs/takmicenja.php> или на [bgorientiring@gmail.com](mailto:bgorientiring@gmail.com) закључно са 08.05.
- Стартнина: категорије до 20 година бесплатно, остали - 400 динара



- Мерење времена: спорт идент
- Награде: Дипломе за све категорије, медаље и пехари за кадетске категорије (16 и 18)
- Слика испод 1: карантин
- Слика испод 2: обележен пешачки прелаз на прометној раскрсници - укупно 3 такве раскрснице на ивицама карте
- Удаљеност: ТЦ - карантин/старт/циљ - 400м
- Молимо такмичаре да са циља иду директно у ТЦ!
- Такмичари наступају на сопствену одговорност!

Кадетско првенство	Дужина стазе ваздушном линијом	Дужина стазе идеалном рутом	Број контрола
<b>Ж16</b>	<b>1.8 км</b>	<b>2.1 км</b>	<b>14</b>
<b>М16</b>	<b>2.1 км</b>	<b>2.6 км</b>	<b>17</b>
<b>Ж18</b>	<b>2.1 км</b>	<b>2.6 км</b>	<b>17</b>
<b>М18</b>	<b>2.3 км</b>	<b>2.9 км</b>	<b>19</b>

Остале категорије	Дужина стазе ваздушном линијом	Дужина стазе идеалном рутом	Број контрола
М21	2.6 км	3.1 км	20
М20, Ж21, М35	2.3 км	2.9 км	19
Ж20, Ж35, М45	2.1 км	2.6 км	17
М14, М55, Ж45	1.8 км	2.1 км	14
Ж14, Опен Т, М65, Ж55	1.6 км	1.9 км	12
М/Ж12, Опен Л, М/Ж 70	1.2 км	1.4 км	13